



DiPlanungBeteiligung Bauleitplanung

Kurzanleitung für Fachplanende

Anmelden



DiPlanung | Beteiligung

[Über DiPlanBeteiligung](#)



[Leichte Sprache](#)



[Gebärdensprache](#)

[Anmelden](#)

Anmelden

Mit E-Mail-Adresse anmelden

Nutzername/E-Mail-Adresse*

Passwort*

Anmelden

[Passwort vergessen?](#)

Neues Verfahren anlegen (Rolle: Fachplanung-Admin)

Start ▶ Beteiligung ▶ Verfahren verwalten

Verfahren verwalten

Alle Verfahren Ihrer Organisation.

Suche Datum absteigend ▼

✖ Löschen Drucken und exportieren

<input type="checkbox"/> Name	Anzahl ①	Verfahrensschritt Institution	Öffentlichkeit
<input type="checkbox"/> Autobahn A123 vom 13.03.2023	6	Beteiligung TöB - § 4 (2) BauGB 13.03.2023 - 17.04.2023	Öffentliche Auslegung - § 3 (2) BauGB 13.03.2023 - 17.04.2023

↑ Seitenanfang

➤ Menü

▼ Verwalten

Blaupausen

Verfahren Ihrer Organisation

Geben Sie dem Verfahren einen Namen

Start > Beteiligung > Verfahren verwalten > Verfahren anlegen

➤ Menü
➤ Verwalten

Neues Verfahren

Legen Sie hier ein neues Verfahren an. Weitere Einstellungen können Sie direkt im Verfahren vornehmen.

Name*
Noch 200 von maximal 200 Zeichen verfügbar.

Blaupause
Aus der hier gewählten Blaupause werden folgende Felder übernommen: Planungsbüro, Interne Notiz, E-Mail Verfahrensträger, Weitere Empfänger*innen, Ansprechperson.

leere Blaupause

E-Mail Verfahrensträger*
Die hier angegebene E-Mail-Adresse wird im Einladungstext an Institutionen als Absender*in eingesetzt. Sie erhalten Benachrichtigungen an diese Adresse, falls bei einer Einladung zur Beteiligung, die Sie an Ihre Institutionen verschickt haben, E-Mails nicht bei dem/der Empfänger*in angekommen sind. Weiterhin werden Kopien der Beteiligungseinladungen und der Schlussmitteilungen von Stellungnahmen an diese E-Mail-Adresse verschickt. Hier sollte ein Funktionspostfach eingetragen werden.

Interne Notiz
Die interne Notiz ist nur für Sie sichtbar.

Zeitraum

Speichern Abbrechen

Felder mit * sind Pflichtfelder

Unter Grundeinstellungen können Sie zunächst Planungsanlass und Kontaktdaten einstellen

Institutionen und die Öffentlichkeit möglich.

- Intern
- Verfahrensschritt Institutionen
- Verfahrensschritt Öffentlichkeit
- Name und Webadresse
- Informationen zum Verfahren

Öffentliche Verfahrensbeschreibung
Noch 8919 von maximal 10000 Zeichen verfügbar.

Bezugnehmend auf das Rahmenkonzept „Hamburgs Sprung über die Elbe – Zukunftsbild 2013+“ und die hier u. a. für die künftige Entwicklung Wilhelmsburgs formulierten planerischen Leitlinien des Senats entsteht im Zuge der Verlegung der Wilhelmsburger Reichsstraße für die Flächen entlang des heutigen Straßenverlaufs ein erhebliches Entwicklungs- und Neuordnungspotenzial für einen hochzentralen Bereich der Elbinsel und des Stadtteils Wilhelmsburg.

In Folge der Verlegung der Wilhelmsburger Reichsstraße, die den Stadtteil derzeit noch in Nord-Süd-Richtung durchschneidet und künftig im östlichen Bahnkorridor verlaufen wird, rückt das Projektgebiet in den Fokus der Stadtentwicklung. Mit der Verlegung wird die trennende Barriere zwischen den bestehenden Quartieren aufgehoben.

Die freiwerdenden Flächen im Bereich des Wettbewerbsgebietes eröffnen die Möglichkeit für eine neue städtebauliche Entwicklung in zentraler Lage. Planungsziel ist die Entwicklung eines gemischt genutzten Quartiers mit einem verträglichen

Ansprechperson
Die Ansprechperson wird auf der öffentlichen Verfahrensseite angezeigt.
Noch 1921 von maximal 2000 Zeichen verfügbar.

DEMOS E-Partizipation
E-Mail: dplanuser+demos@demos-deutschland.de

☐ Diesen Schritt als abgeschlossen markieren

Verortung des Verfahrens
Daten im Export

Speichern **Abbrechen**

Menü
Verwalten
Blaupausen
Verfahren Ihrer Organisation
Bebauungsplan Björnsonweg
Übersicht
Konfiguration
Grundeinstellungen
Aktuelles
Planungsdokumente und Planzeichnung
Institutionen verwalten
Auswertung
Abwägungstabelle

Speichern nicht vergessen!

Unter Aktuelles können Sie Mitteilungen zum Verfahren einstellen, z.B. die Bekanntmachung, Informationen zu Friständerungen etc.

Auf freigegeben stellen

Wer soll sie sehen können (in der Regel beide Gruppen)

Hinweis, dass hier mit Textbausteinen gearbeitet werden kann (Puzzle-Icon)

Neue Mitteilung anlegen

Status
Gesperrt

☐ Status automatisch umstellen

Sichtbar*

☐ für Öffentlichkeit (inkl. Beteiligungsebene)
☐ für Institutionen

Überschrift*

Der eingegebene Text kann bis zu 255 Zeichen lang sein. Es sind noch 255 Zeichen verfügbar.

Kurztext*

Rich text editor with formatting options (bold, italic, underline, list, link, etc.)

Mitteilungstext

Rich text editor with formatting options and a puzzle icon for text blocks

Bild

Das Bild sollte maximal 530 Pixel breit sein.

Image upload area: Datei zum Upload hierher ziehen oder vom Computer auswählen (max. 100 MB)

PDF-Dokument

PDF upload area: PDF zum Upload hierher ziehen oder vom Computer auswählen (max. 100 MB)

Speichern Abbrechen

Menü

Verwalten

Blaupausen

Verfahren Ihrer Organisation

Bebauungsplan Björnsonweg
Übersicht

Konfiguration

Grundeinstellungen

Aktuelles

Planungsdokumente und
Planzeichnung

Institutionen verwalten

Auswertung

Abwägungstabelle

Felder mit * sind Pflichtfelder

Und speichern nicht vergessen

Über Schieberegler kann Sichtbarkeit aktiviert oder deaktiviert werden

Start ▶ Verfahren ▶ Bebauungsplan Björnsonweg ▶ Aktuelles/Mitteilungen

Bebauungsplan Björnsonweg

Öffentlichkeit/Institutions-Ansicht

Verfahrens-Mitteilungen verwalten

Schreiben Sie Mitteilungen, um die Beteiligten über das Verfahren und aktuelle Entwicklungen zu informieren. Sie können in den Mitteilungen einstellen, ob nur Institutionen, nur die Öffentlichkeit oder beide Gruppen die Mitteilungen sehen sollen.

Neue Mitteilung

Auswahl aufheben

1 Aktuelle Mitteilungen x Löschen



Überschrift

☒ Test

☐ Informationen zum Verfahrensstand

Status Bild



↑ Seitenanfang

Menü

Verwalten

Blaupausen

Verfahren Ihrer Organisation

Bebauungsplan Björnsonweg

Übersicht

Konfiguration

Grundeinstellungen

Aktuelles

Planungsdokumente und

Planzeichnung

Institutionen verwalten

Auswertung

Abwägungstabelle

Über Markierung erscheint die Löschfunktion

Die Planzeichnung/Planzeichenerklärung als PDF kann hier hochgeladen werden

DiPlanung | Beteiligung

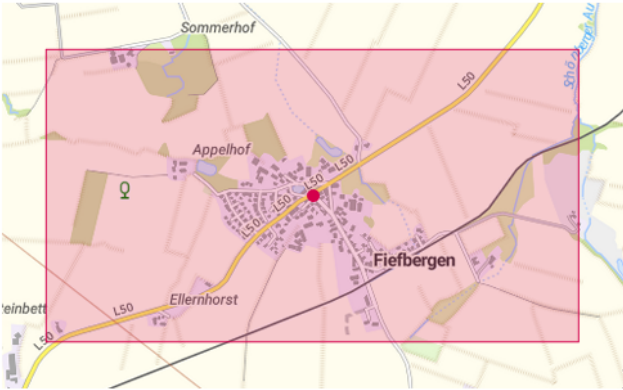
Über DiPlanBeteiligung Leichte Sprache Gebärdensprache Bernd Brauer

Start » Verfahren » Autobahn A123 » Planungsdokumente und Planzeichnung

Autobahn A123

Öffentlichkeit/Institutions-Ansicht

Planungsdokumente und Planzeichnung



- ✓ Planzeichnung ist hochgeladen
- ✓ Planzeichenerklärung ist hochgeladen
- + Kartenebenen definieren
- ✓ Verfahren ist verortet
- ✓ Startkartenausschnitt ist festgesetzt
- + Geltungsbereich zeichnen

Planstand 13.03.2023

Karte ☒

Kategorie erstellen

Dokumente des Verfahrens

Menü

Verwalten

- Blaupausen
- Verfahren Ihrer Organisation
 - Autobahn A123
 - Übersicht
 - Konfiguration
 - Grundeinstellungen
 - Aktuelles
 - Planungsdokumente und Planzeichnung
 - Institutionen verwalten
 - Auswertung
 - Abwägungstabelle


Seitenanfang

Die weiteren Planunterlagen werden hier hochgeladen

Start » Verfahren » Bebauungsplan Björnsonweg » Planungsdokumente und Planzeichnung

Bebauungsplan Björnsonweg Öffentlichkeit/Institutions-Ansicht

Planungsdokumente und Planzeichnung



- ✓ Planzeichnung ist hochgeladen
- ✓ Planzeichenerklärung ist hochgeladen
- ✓ Kartenebenen sind definiert
- ✓ Verfahren ist verortet
- ✓ Startkartenausschnitt ist festgesetzt
- + Geltungsbereich zeichnen

Planstand 07.03.2023

Karte ☐

[Kategorie erstellen](#)

Dokumente des Verfahrens

- [Begründung](#) ☐
- [Textliche Festsetzungen](#) ☐
- [FNP-Berichtigung](#) ☐
- [Ergänzende Unterlagen](#) ☐

[Seitenanfang](#)

Menü

Verwalten

Blaupausen

Verfahren Ihrer Organisation

- Bebauungsplan Björnsonweg
- Übersicht
- Konfiguration
- Grundeinstellungen
- Aktuelles
- [Planungsdokumente und Planzeichnung](#)
- Institutionen verwalten
- Auswertung
- Abwägungstabelle

Öffnen per
Klick auf Titel

Begründung &
Textliche
Festsetzungen:

Upload als PDF
(erscheint danach
darüber, kann
wieder
überschrieben
werden)

Planungsdokumente: Kategorie bearbeiten

Kategorie / Überschrift*

Der eingegebene Text kann bis zu 255 Zeichen lang sein. Es sind noch 245 Zeichen verfügbar.

Begründung

Kategorietyp

Kapitelbezogen (Dokument kann direkt importiert werden, zusätzlich ein PDF oder Video als Anhang)

Hinweistext

Rich text editor toolbar with icons for bold, italic, underline, list, link, unlink, and text color, followed by a text input area.

Speichern

Abbrechen

Planungsdokument als Datei anhängen

Datei löschen

☐ Testdokument.pdf

☐ Löschen

.pdf oder .mp4 hochladen



Datei zum Upload hierher ziehen oder vom [Computer](#) auswählen (max. 100 MB)

Speichern

Planungsdokument direkt importieren

Bitte nutzen Sie für Überschriften die Formatvorlagen, damit diese erkannt und Absätze korrekt importiert werden.



Docx-Datei zum Upload hierher ziehen oder vom [Computer](#) auswählen (max. 100 MB)

Speichern

Upload als Word
(Format: docx,
formatierte
Überschriften) – kann
dann direkt in der
Beteiligungsebene
gelesen werden und
Stellungnahmen
direkt mit
Kapitelbezug
abgegeben werden

Alle weiteren Kategorien:

Bebauungsplan Björnsonweg

Öffentlichkeit/Institutions-Ansicht

Planungsdokumente: Kategorie bearbeiten

Kategorie / Überschrift*

Der eingetragene Text kann bis zu 255 Zeichen lang sein. Es sind noch 234 Zeichen verfügbar.

Ergänzende Unterlagen

Kategoriety

Dokumentbezogen (kann mehrere PDF- oder Video-Dateien beinhalten)

Hinweistext

☒ ↶ ↷ **B** *I* U ☰ ☷ H3 H4 H5 🔗

Speichern

Abbrechen

Verwalten

Blaupausen

Verfahren Ihrer Organisation

Bebauungsplan Björnsonweg

Übersicht

Konfiguration

Grundeinstellungen

Aktuelles

Planungsdokumente und Planzeichnung

Institutionen verwalten

Auswertung

Abwägungstabelle

Hochgeladene Planungsdokumente

Markierte Elemente löschen

Neues Planungsdokument hochladen

	Titel	Datei	Status	Stellungnahme	Aktionen
<input type="checkbox"/>	Planänderung	1__Planaenderung_PFA_01_1.pdf(3005.93 KB pdf)	Freigegeben	Ja	
<input type="checkbox"/>	Gutachten	Gutachten.pdf(13.47 KB pdf)	Freigegeben	Nein	

Upload als PDF

Alle weiteren Kategorien:

Titel eintragen



Soll direkt eine
Stellungnahme dazu
abgegeben werden
können? Empfehlung: ja



Upload als PDF



Planungsdokument hinzufügen

Angezeigter Name*

Stellungnahme möglich

☐ Ja ☒ Nein

Datei*

.pdf, .zip oder .mp4 hochladen



Datei zum Upload hierher ziehen oder vom [Computer](#) auswählen (max. 2GB)

Speichern

Abbrechen

Georeferenzierte Layer für Planzeichnung /Grundkarten einfügen:

Bebauungsplan Björnsonweg

Öffentlichkeit/Institutions-Ansicht

Planungsdokumente und Planzeichnung



- ✓ Planzeichnung ist hochgeladen
- ✓ Planzeichenerklärung ist hochgeladen
- ✓ Kartenebenen sind definiert
- ✓ Verfahren ist verortet
- ✓ Startkartenausschnitt ist festgesetzt
- + Geltungsbereich zeichnen

Planstand 07.03.2023

Karte ☒

Verwalten

- Blaupausen
- Verfahren Ihrer Organisation
 - Bebauungsplan Björnsonweg
 - Übersicht
 - Konfiguration
 - Grundeinstellungen
 - Aktuelles
 - Planungsdokumente und Planzeichnung**
 - Institutionen verwalten
 - Auswertung

Kartenebene definieren auswählen

Georeferenzierte Layer für Planzeichnung /Grundkarten einfügen:

Kartenebene
definieren
auswählen


Danach:

Neue
Kartenebene
auswählen

Bebauungsplan Björnsonweg

Öffentlichkeit/Institutions-Ansicht

Planungsdokumente und Planzeichnung



✓ Planzeichnung ist hochgeladen

✓ Planzeichenerklärung ist hochgeladen

✓ Kartenebenen sind definiert

✓ Verfahren ist verortet

✓ Startkartenausschnitt ist festgesetzt

+ Geltungsbereich zeichnen

Planstand 07.03.2023

Karte ☒

Verwalten

Blaupausen

Verfahren Ihrer Organisation

Bebauungsplan Björnsonweg

Übersicht

Konfiguration

Grundeinstellungen

Aktuelles

Planungsdokumente und Planzeichnung

Institutionen verwalten

Auswertung

[Test-Dokument Absatzbezogen.pdf](#)

☐ Löschen

Kartenebenen

Speichern

Speichern und zurück

Neue Kartenebene

Georeferenzierte Layer einfügen:

Kartenart
auswählen

Xplan-
konformer
Plan?

B-Plannamen

WMS einfügen

Layer Ebenen
per Klick
auswählen

Veröffentlichen
anklicken, damit
der Layer auch zu
sehen ist!

Neue Kartenebene

Karte*

☐ Grundkarte

☒ Overlay

☒ Planzeichnung

☐ Geltungsbereich

☒ XPlan

Name*

URL*

Typ*

WMS

Layer*

Auswählen

Projektion*

EPSG:3857

Deckkraft in %*

100

Legende

↓
Datei zum Upload hierher ziehen oder vom [Computer](#) auswählen (max. 100 MB)

☐ Diese Kartenebene für den Druck von Verortungen in Druckansichten und PDF verwenden (Druck-Kartenebene).

☒ Diese Kartenebene beim Laden der Karte anzeigen

☒ Erlauben, diese Kartenebene in der Beteiligungsebene ein-/auszublenden

☒ Kartenebene veröffentlichen

Speichern

Abbrechen

Ansicht für Beteiligte kontrollieren:

Öffentliche Verfahrensansicht

Zurück zu Verfahren

Start > Verfahren > Bebauungsplan Björnsonweg > Planungsdokumente und Planzeichnung

Bebauungsplan Björnsonweg

Öffentlichkeit/Institutions-Ansicht

Planungsdokumente und Planzeichnung



- ✓ Planzeichnung ist hochgeladen
- ✓ Planzeichenerklärung ist hochgeladen
- ✓ Kartenebenen sind definiert

< Zurück zur Verfahrensliste Verfahren exportieren

Verfahren bearbeiten

Bebauungsplan Björnsonweg Hamburg

Verfahrensschritt	Zeitraum	Institution
Frühzeitige Beteiligung TöB - § 4 (1) BauGB / Frühzeitige Beteiligung Öffentlichkeit - § 3 (1) BauGB	01.03.2023 – 31.03.2023 / 01.03.2023 – 31.03.2023	Amt der grünen Wiese
Planungsanlass	Ansprechperson	Aktuelle Mitteilungen

INTERAKTIVE KARTEN PLANUNGSDOKUMENTE STELLUNGNAHMEN

Beteiligte Institutionen und Bürgerinnen und Bürger können hier zu Dokumenten des Verfahrens Stellung nehmen.

Begründung

Begründung (pdf 0.01 MB)

+ Dokument öffnen

Herunterladen

Textliche Festsetzungen

Textliche Festsetzungen (pdf 0.05 MB)

+ Dokument öffnen

Herunterladen

FNP-Berichtigung

Hamburg FNP (pdf 31.78 MB)

Herunterladen

Beteiligte Institutionen und Bürger*innen können an dieser Stelle eine Stellungnahme abgeben.

Unter Grundeinstellungen können Sie den Verfahrensschritt und den Beteiligungszeitraum für Institutionen und die Öffentlichkeit einstellen

Start » Verfahren » Autobahn A123 » Grundeinstellungen

Autobahn A123

Öffentlichkeit/Institutions-Ansicht

Grundeinstellungen

Assistent starten

Hier können Sie die Angaben zum Verfahren ändern. Beispielsweise ist die Einstellung der Verfahrensschritte für Institutionen und die Öffentlichkeit möglich.

Intern ✓

Verfahrensschritt Institutionen ✓

Verfahrensschritt für Institutionen*

Beteiligung TöB - § 4 (2) BauGB

Rechte der Institutionen: Unterlagen ansehen und Stellungnahmen abgeben

Zeitraum für Institutionen*

13.03.2023

17.04.2023

☒ Diesen Schritt als abgeschlossen markieren

Verfahrensschritt Öffentlichkeit

Name und Webadresse

Informationen zum Verfahren

Verortung des Verfahrens ✓

Daten im Export

Menü

Verwalten

Blaupausen

Verfahren Ihrer Organisation

Autobahn A123

Übersicht

Konfiguration

Grundeinstellungen

Aktuelles

Planungsdokumente und
Planzeichnung

Institutionen verwalten

Auswertung

Abwägungstabelle

Speichern

Abbrechen

Seitenanfang

Wählen Sie den Zeitraum für den gewählten Verfahrensschritt

DiPlanung | Beteiligung

Über DiPlanBeteiligung Leichte Sprache Gebärdensprache Bernd Brauer

Start » Verfahren » Autobahn A123 » Grundeinstellungen

Autobahn A123

Öffentlichkeit/Institutions-Ansicht

Grundeinstellungen

Assistent starten

Hier können Sie die Angaben zum Verfahren ändern. Beispielsweise ist die Einstellung der Verfahrensschritte für Institutionen und die Öffentlichkeit möglich.

- Intern ✓
- Verfahrensschritt Institutionen ✓
- Verfahrensschritt Öffentlichkeit ✓

Verfahrensschritt*

Öffentliche Auslegung - § 3 (2) BauGB

Rechte der Öffentlichkeit: Unterlagen ansehen und Stellungnahmen abgeben

Zeitraum für Öffentlichkeit*

13.03.2023 - 05.05.2023

☒ Diesen Schritt als abgeschlossen

Name und Webadresse

Informationen zum Verfahren

Verortung des Verfahrens

Daten im Export ✓

Speichern Abbrechen

ACHTUNG: im Verfahrensschritt **Konfiguration** ist das Verfahren für TöB/Öffentlichkeit nicht zu sehen. Die Rechte von TöB/Öffentlichkeit pro Verfahrensschritt werden im gelben Kasten angezeigt

Damit Institutionen/Träger sich aktiv am Verfahren beteiligen können, müssen diese zum Verteiler hinzugefügt werden.

Institution
markieren und
Einladungstext
erstellen

DiPlanung | Beteiligung

Über DiPlanung Beteiligung Leichte Sprache Gebärdensprache Bernd Brauer

Start > Verfahren > Autobahn A123 > Institutionen verwalten

Autobahn A123

Öffentlichkeit/Institutions-Ansicht

Institutionen verwalten

Fügen Sie hier Institutionen hinzu, um sie in diesem Verfahren zu beteiligen.

☐ Alle markieren ☒ Entfernen ☒ E-Mail-Einladung verfassen ☒ PDF Export

Institution	Art der Papierexemplare	Exemplare	Stellungnahme	Einladung ?
<input checked="" type="checkbox"/> Mitreden e.V.				

Seitenanfang

Menü

Verwalten

- Blaupausen
- Verfahren Ihrer Organisation
 - Autobahn A123
 - Übersicht
 - Konfiguration
 - Grundeinstellungen
 - Aktuelles
 - Planungsdokumente und Planzeichnung
 - Institutionen verwalten**
 - Auswertung
 - Abwägungstabelle

ACHTUNG: bei der Trägerbeteiligung beachten, dass nur die hier hinzugefügten Organisationen das Verfahren sehen können.

Institutionen/Träger einladen

Betreff und
Einladungstext
verfassen

Und versenden

Bebauungsplan Björnsonweg

Öffentlichkeit/Institutions-Ansicht

E-Mail-Einladung verfassen

Verfassen Sie hier eine E-Mail, um Institutionen zur Beteiligung am Verfahren einzuladen.

✓ Sie haben 1 Institutionen ausgewählt.

Empfänger*innen

⚠ Versicken Sie die Einladung schon vor Start der Beteiligungsphase? Beachten Sie, dass eingeladene Institutionen erst ab Start der Beteiligungsphase Zugriff auf das Verfahren haben.

Betreff*

Einladung zur Beteiligung: Bebauungsplan Björnsonweg

weitere Empfänger*innen

Keine E-Mail-Adresse

Neue E-Mail-Adresse anlegen

Ihre Nachricht

🔗 | ↶ | ↷ | **B** | *I* | U | ☰ | ☷ | H1 | H2 | H3 | 🔗 | 📎 | ✕

zurück

Entwurf speichern

E-Mail senden

Hier können
Textbausteine
verwendet
werden

Unter der Abwägungstabelle können Sie die einzelnen Stellungnahmen in einer Liste filtern, sortieren und abwägen

DiPlanung | Beteiligung

Über DiPlanBeteiligung Leichte Sprache Gebärdensprache Bernd Brauer

Start » Verfahren » Autobahn A123 » Abwägungstabelle

Autobahn A123

Abwägungstabelle Originalstellungnahmen + Neue Stellungnahme

Suchbegriff Erweiterte Suche Filtern

Seite markieren Export Ansicht

Zeige 6 von 6 Einträgen Zurücksetzen

Absteigend nach eingereicht am

<input type="checkbox"/>	M6 14.03.2023	Naturschutzbund		
Status:	Neu	Priorität:	-	
Dokument:	Gesamtstellungnahme			
Schlagworte:	-			
Stellungnahme	Abwägung / Empfehlung			
Stellungnahme im Rahmen des Planfeststellungsverfahrens für den Neubau der A123		verfassen		
<input type="checkbox"/>	M5 14.03.2023	Privatperson Sarah Lager		
Status:	Neu	Priorität:	-	
Dokument:	Gesamtstellungnahme			
Schlagworte:	-			

Menü

Verwalten

Blaupausen

Verfahren Ihrer Organisation

Autobahn A123
Übersicht

Konfiguration
Grundeinstellungen
Aktuelles
Planungsdokumente und
Planzeichnung
Institutionen verwalten

Auswertung
Abwägungstabelle

Export als PDF
oder docx (mit
oder ohne
personenbezogene
Daten),
übernimmt
eingestellte
Filterung/Sortierung

In Originalstellungennahmen liegen alle Stellungnahmen unlöschbar in ihrer Originalfassung

DiPlanung | Beteiligung

Über DiPlanBeteiligung Leichte Sprache Gebärdensprache Bernd Brauer

Start > Verfahren > Autobahn A123 > Abwägungstabelle

Autobahn A123

Abwägungstabelle

Abwägungstabelle Originalstellungennahmen + Neue Stellungnahme

Zeige 6 von 6 Einträgen

Suchbegriff Erweiterte Suche Filtern Zurücksetzen

☐ Seite markieren Export Ansicht Absteigend nach eingereicht am

<input type="checkbox"/> M6 14.03.2023	Naturerschutzbund	
Status:	Neu	Priorität: -
Dokument:	Gesamtstellungnahme	
Schlagworte:	-	
Stellungnahme	Abwägung / Empfehlung	
Stellungnahme im Rahmen des Planfeststellungsverfahrens für den Neubau der A123	verfassen	
<input type="checkbox"/> M5 14.03.2023	Privatperson Sarah Lager	
Status:	Neu	Priorität: -
Dokument:	Gesamtstellungnahme	
Schlagworte:	-	

Menü

- Verwalten
 - Blaupausen
 - Verfahren Ihrer Organisation
 - Autobahn A123
 - Übersicht
 - Konfiguration
 - Grundeinstellungen
 - Aktuelles
 - Planungsdokumente und Planzeichnung
 - Institutionen verwalten
 - Auswertung
 - Abwägungstabelle

Einfügen extern eingegangener Stellungnahmen

Markieren für Mehrfachbearbeitung, z.B. um gleichlautenden Stellungnahmen dieselbe Abwägung hinzuzufügen

2 Stellungnahmen ausgewählt Bearbeiten Kopieren Löschen Export Auswahl aufheben

☐ Seite markieren Export Ansicht Absteigend nach eingereicht am

<input checked="" type="checkbox"/>	1010 24.03.2023	Privatperson Rumo Wolpertinger	
Status:	Neu		Priorität: Auswählen
Einzeichnung:	Ansehen		
Dokument:	Begründung		
Kapitel:	1. Rechtsgrundlage		
Schlagworte:	Auswählen		
Stellungnahme			
 meine Stellungnahme			
Speichern Zurücksetzen			
Abwägung / Empfehlung			
Speichern Zurücksetzen			

<input checked="" type="checkbox"/>	1009 23.03.2023	Mitreden e.V. Keine Abteilung	
Status:	Neu	Priorität: -	
Einzeichnung:	Ansehen		
Dokument:	Begründung		
Kapitel:	1. Rechtsgrundlage		
Schlagworte:	-		

← Einstellungen können über Stiftsymbol hier direkt verändert werden

Export des Verfahrensschrittes zwecks Dokumentation mit allen aktuell eingestellten Dokumenten, Stellungnahmen, TöB-Verteiler

Verfahren verwalten

Alle Verfahren Ihrer Organisation.

Suchen:

<input checked="" type="checkbox"/>	Name	Anzahl ①	Verfahrensschritt Institution	Öffentlichkeit
<input checked="" type="checkbox"/>	Bebauungsplan Björnsonweg vom 07.03.2023	9	Frühzeitige Beteiligung TöB - § 4 (1) BauGB 01.03.2023 - 31.03.2023	Frühzeitige Beteiligung Öffentlichkeit - § 3 (1) BauGB 01.03.2023 - 31.03.2023

[↑ Seitenanfang](#)

Verwalten

- Blaupausen
- Verfahren Ihrer Organisation**

Inhalte werden im PDF-Format in Ordnern untergliedert als ZIP-Ordner ausgegeben

Erstellt von

DEMOS