



DiPlanungBeteiligung Bauleitplanung

Zugang für Privatpersonen ohne Registrierung

Einloggen



Startseite

DIPlanung | Beteiligung

Über DIPlanBeteiligung

Leichte Sprache

Gebärdensprache

Ida Koordinatorin

Aktuelle Meldungen

[Alle Meldungen](#)

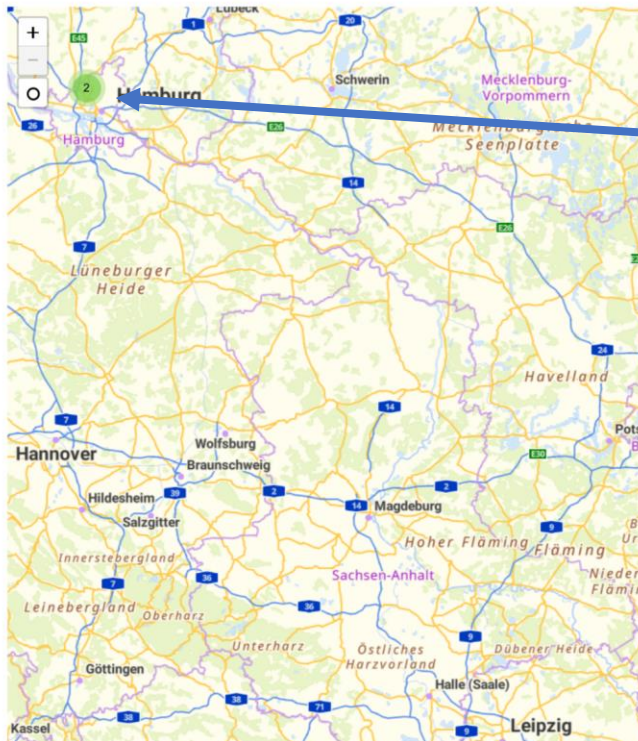
← Alle Meldungen

Neues zu Teilnahmebedingungen

07.03.2023

Öffentliche Beteiligungen für Bürger:innen werden weiterhin und für alle Teilnehmenden kostenfrei zur Verfügung gestellt.

In Ihren Beteiligungsverfahren suchen



Ort, PLZ oder Verfahrensname

☒ Auf Standard zurücksetzen

Sortierung

Verfahrensstand

Verfahrensschritt

Verfahrensträger

Hamburg

Bebauungsplan Björnsonweg

Noch 8 Tage 01.03.2023 – 31.03.2023
 Frühzeitige Beteiligung TöB - § 4 (1) BauGB
 Amt der grünen Wiese
 Stellungnahmen Ihrer Organisation: 6

Ammersbek

Ammersbek 09.03.2023 moe

Noch 38 Tage 09.03.2023 – 30.04.2023
 Beteiligung TöB - § 4 (2) BauGB
 Amt der grünen Wiese
 Stellungnahmen Ihrer Organisation: 1

☐ ☐

Verfahren über Pfeil aus der Karte heraus oder aus der Liste öffnen

Verfahrensansicht mit interaktiver Karte

[← Zurück zur Verfahrensliste](#) [📄 Verfahren exportieren](#) [▼ Stellungnahmen zum Verfahren](#)

Bebauungsplan Björnsonweg Hamburg



Verfahrensschritt	Zeitraum	Institution
Frühzeitige Beteiligung Öffentlichkeit - § 3 (1) BauGB	01.03.2023 – 30.04.2023	Verfahrensträger A
▼ Planungsanlass	▼ Ansprechperson	▼ Aktuelle Mitteilungen

INTERAKTIVE KARTE PLANUNGSDOKUMENTE STELLUNGNAHMEN

Umschalten zwischen
Karte und
Planungsdokumenten


Ein- und Ausblenden
von Geltungsbereich
und Planzeichnung

Beitragsformular

Reden Sie mit!

Starten Sie hier Ihre Stellungnahme.
Eine angefangene Stellungnahme
können Sie hier wiederfinden und
bearbeiten.

- ➔
- ➔
- ➔
- ➔
-  Planzeichnung herunterladen



Vollbildmodus

Grundkarten umstellen
Legende als PDF
Messinstrumente
Eigenen WMS-Layer
einfügen

Textdokumente: absatzbezogene Darstellung

Reiter Planungsdokumente führt zu allen eingestellten Planungsdokumenten

Planungsdokumente: Bebauungsplan Björnsonweg

Verfahrensschritt	Zeitraum	Institution
Frühzeitige Beteiligung TöB - § 4 (1) BauGB	Noch 8 Tage 01.03.2023 – 31.03.2023	Amt der grünen Wiese
Planungsanlass	Ansprechperson	Aktuelle Mitteilungen

INTERAKTIVE KARTEN PLANUNGSDOKUMENTE STELLUNGNAHMEN

Reden Sie mit!

Starten Sie hier Ihre Stellungnahme. Sie können sich auch direkt auf die vorhandenen Inhalte beziehen.

Begründung

Begründung (pdf 0.01 MB)

+ Dokument öffnen und Stellung nehmen

Herunterladen

Textliche Festsetzungen

Textliche Festsetzungen (pdf 0.05 MB)

+ Dokument öffnen und Stellung nehmen

Herunterladen

FNP-Berichtigung

Hamburg FNP (pdf 31.78 MB)

Hierzu Stellungnahme abgeben

Herunterladen

Ergänzende Unterlagen

Planänderung (pdf 2.94 MB)

Gutachten (pdf 0.01 MB)

Hierzu Stellungnahme abgeben

Herunterladen

Reden Sie mit!

Starten Sie hier Ihre Stellungnahme. Sie können sich auch direkt auf die vorhandenen Inhalte beziehen.

Begründung

Zeige 3 von 146 Kapiteln

Vorherige Seite

1 2 3 4 5 ... 49 Nächste Seite

Herunterladen

1. Rechtsgrundlage

Hierzu Stellungnahme abgeben

Der Bebauungsplan wird auf der Rechtsgrundlage des Baugesetzbuches (BauGB) i. d. F. der Bekanntmachung vom 23. September 2004 (BGBl. I S. 2414), zuletzt geändert durch Artikel 4 des Gesetzes vom 31. Juli 2009 (BGBl. I S. 2585) sowie der Landesbauordnung für das Land Schleswig-Holstein (LBO SH) i.d.F. vom 22. Januar 2009 (GVOBl. S. 6) geändert am 9. März 2010 (GVOBl. S. 356) aufgestellt.

Für den Bebauungsplan gilt die Verordnung über die bauliche Nutzung der Grundstücke (Baunutzungsverordnung – BauNVO) vom 23.01.1990 (BGBl. I S. 132), zuletzt geändert durch Artikel 3 des Investitions- und Wohnbaulandgesetzes vom 22.04.1993 (BGBl. I S. 466).

Die rechtliche Grundlage zur Aufstellung von Grünordnungsplänen bildet das Landesnaturschutzgesetzes (LNatSchG) des Landes Schleswig-Holstein vom 24. Februar 2010 (GVOB I S. 301).

2. Plangebiet

Hierzu Stellungnahme abgeben

2.1 Lage und Größe des Plangebiets

Hierzu Stellungnahme abgeben

Das ca. 16,5 ha große Plangebiet des Bebauungsplans Nr. 83 (B) - Süden - Gebiet zwischen St. Johanniskloster, Holmer-Noor-Weg, A. P. Möller Skolen und Schleifer – befindet sich in der Stadt Schleswig (Bundesland Schleswig-Holstein) östlich des Stadtzentrums und unmittelbar an der Schlei.

Die Kurzbezeichnung des Bebauungsplanes lautet „Bebauungsplans Nr. 83 (B)“.

Zeige 3 von 146 Kapiteln

Vorherige Seite

1 2 3 4 5 ... 49 Nächste Seite

Bei Begründung und Textlicher Festsetzung können absatzbezogene Stellungnahmen abgegeben werden

Stellungnahme über „Reden Sie mit“

Ihre Stellungnahme Persönliche Daten ✓ Überprüfen

i Wenn Sie Ihre Stellungnahme mit Dateianhängen, Einzeichnungen im Plan und Bezug zu Planungsdokumenten versehen möchten, melden Sie sich an.
Bitte füllen Sie alle Pflichtfelder(*) korrekt aus. Erst dann können Sie Ihre Angaben speichern.

Bitte verfassen Sie Ihre Stellungnahme*

✂ | ↶ | ↷ | **B** | *I* | U | ~~S~~ | | ☰ | ☷ | | ✕

☐ Hiermit bestätige ich, dass ich keine anderen Personen namentlich genannt oder beschrieben habe.*

☐ Ich möchte, dass meine Stellungnahme bei DiPlanBeteiligung online für andere Beteiligte einsehbar ist, damit diese meine Stellungnahme mitzeichnen können. Mein Name wird dabei nicht genannt.

Bezug zu Planungsdokument + Bezug zu Planungsdokument hinzufügen...

Stellungnahme verwerfen Weiter zu Kontaktdaten

Im Beitragsformular können verschiedene Informationen hinterlegt werden:

- Stellungnahmetext
- Pflichtfeld, dass keine andere Person genannt wird
- Wunsch, dass die eigene Stellungnahme für andere Bürger sichtbar gemacht wird
- Bezug zu einem Planungsdokument

Stellungnahme über „Reden Sie mit“

Ihre Stellungnahme

☐ Ihre Stellungnahme ☒ Persönliche Daten ☐ Überprüfen

i Ihr Name und Ihre Kontaktdaten sind im Rahmen des Planungsverfahrens nicht öffentlich einsehbar, sondern lediglich Ihr Stellungnahmetext.
Bitte füllen Sie alle Pflichtfelder(*) korrekt aus. Erst dann können Sie Ihre Angaben speichern.

☒ Ich möchte namentlich Stellung nehmen.

Vorname* Nachname* PLZ Ort

Straße Hausnr. E-Mail

☐ Ich möchte meine Stellungnahme anonym abgeben.

☒ Ich möchte eine Rückmeldung zu meiner Stellungnahme erhalten.

☒ Ich möchte eine Rückmeldung zu meiner Stellungnahme per E-Mail erhalten.

E-Mail* E-Mail bestätigen*

☐ Ich möchte eine Rückmeldung zu meiner Stellungnahme per Post an die angegebene Anschrift erhalten.

Straße Hausnr. PLZ Ort

[Weiter zur Einreichung](#)

Im Beitragsformular können Personenbezogene Daten für eine Rückmeldung angegeben werden (Hinweis: ohne diese Daten kann die Stellungnahme nicht vor Gericht verwendet werden):

- Persönliche Daten
- Anonyme Stellungnahme
- Daten für eine Rückmeldung (per E-Mail oder postalisch)

Stellungnahme über „Reden Sie mit“

Ihre Stellungnahme

...

 Ihre Stellungnahme

👤

 Persönliche Daten

✓

 Überprüfen

!

 Bitte überprüfen Sie Ihre Angaben vor dem Absenden noch einmal.

i

 Im Auftrag des Verfahrensträgers wird in einigen Beteiligungsverfahren Ihr Beitrag durch unterstützende Planungsbüros bearbeitet. Einzelheiten können Sie in den Informationen zum Thema erhalten.

Ich möchte *nicht*, dass meine Stellungnahme bei BOB-SH online einsehbar ist.

Ich möchte meine Stellungnahme anonym abgeben.

Ich möchte *keine Rückmeldung* zu meiner Stellungnahme erhalten.

Meine Stellungnahme:
Text

☐ Ich bin mit der Verarbeitung der mich betreffenden [personenbezogenen Daten](#) einverstanden.*

Stellungnahme jetzt absenden

Überprüfung der Daten

und

Einverständniserklärung

dann

abgeben

Stellungnahme über „Reden Sie mit“



Begründung

Das Dokument ist in einzelne Absätze gegliedert. Sie können zu jedem Absatz einzelne Stellungnahmen verfassen.



Vielen Dank für Ihre Beteiligung!

✓ Ihre Stellungnahme wurde erfolgreich eingereicht und mit der Vorgangsnummer 1030 gespeichert. Bitte notieren Sie sich die Vorgangsnummer, um zu einem späteren Zeitpunkt die Bewertung Ihrer Stellungnahme abzurufen.

Haben Sie eine E-Mail-Adresse angegeben? Dann wurde Ihnen eine Kopie der Stellungnahme zugeschickt. Bitte speichern Sie das PDF Ihrer Stellungnahme oder drucken Sie die Stellungnahme aus.



Download als PDF

Schließen

Bestätigung der Einreichung mit Download der abgegebenen Stellungnahme und der Stellungnahmenummer.